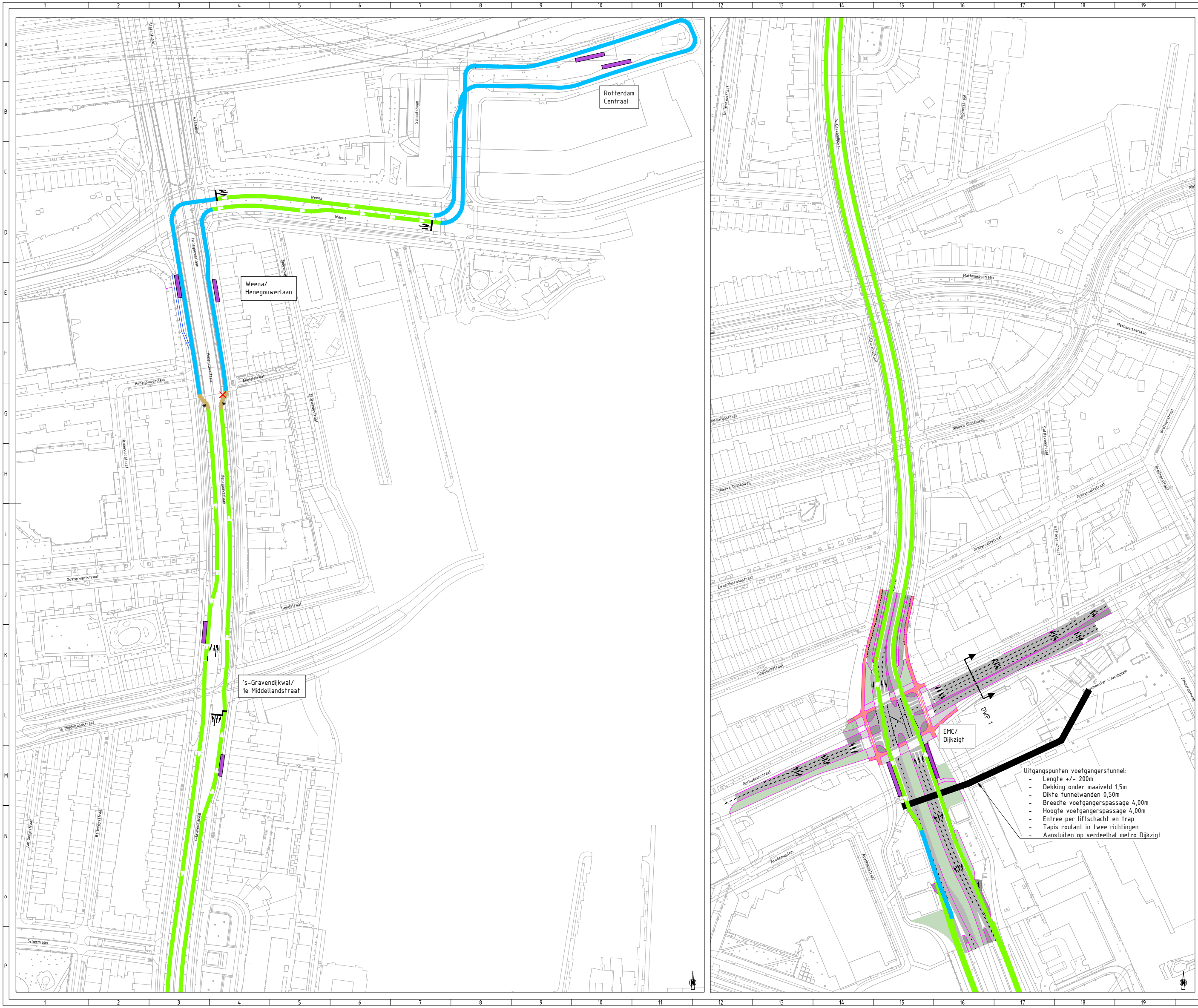
Rotterdam Centraal
Weena
Weena
Weena/
Henegouwerlaan
Henegouwerlaan
Henegouwerplein
Akeleistraat
Zijdewindestraat
Schaatsbaan
Oostervantstraat
Tiendstraat
's-Gravendijkwal/
1e Middellandstraat
1e Middellandstraat
Jan Sonjéstraat
Bellevoysstraat
's-Gravendijkwal
Schermlaan
Mathenesserlaan
Nieuwe Binnenweg
Volmarijnstraat
Ochterveltstraat
Saftlevenstraat
Zwaerdecroonstraat
Snellinckstraat
Rochussenstraat
Academieplein
Burgemeester s'Jacobplein
Zimmermanweg
Breitnerstraat
DWP 1
EMC/
Dijkzigt
1 2 3 4 5 6 7 8 9 10 11 12 13 14 15 16 17 18 19
A B C D E F G H I J K L M N O P

Uitgangspunten voetgangerstunnel:

- Lengte +/- 200m
- Dekking onder maaiveld 1,5m
- Dikte tunnelwanden 0,50m
- Breedte voetgangerspassage 4,00m
- Hoogte voetgangerspassage 4,00m
- Entree per liftschacht en trap
- Tapis roulant in twee richtingen
- Aansluiten op verdeelhal metro Dijkzigt

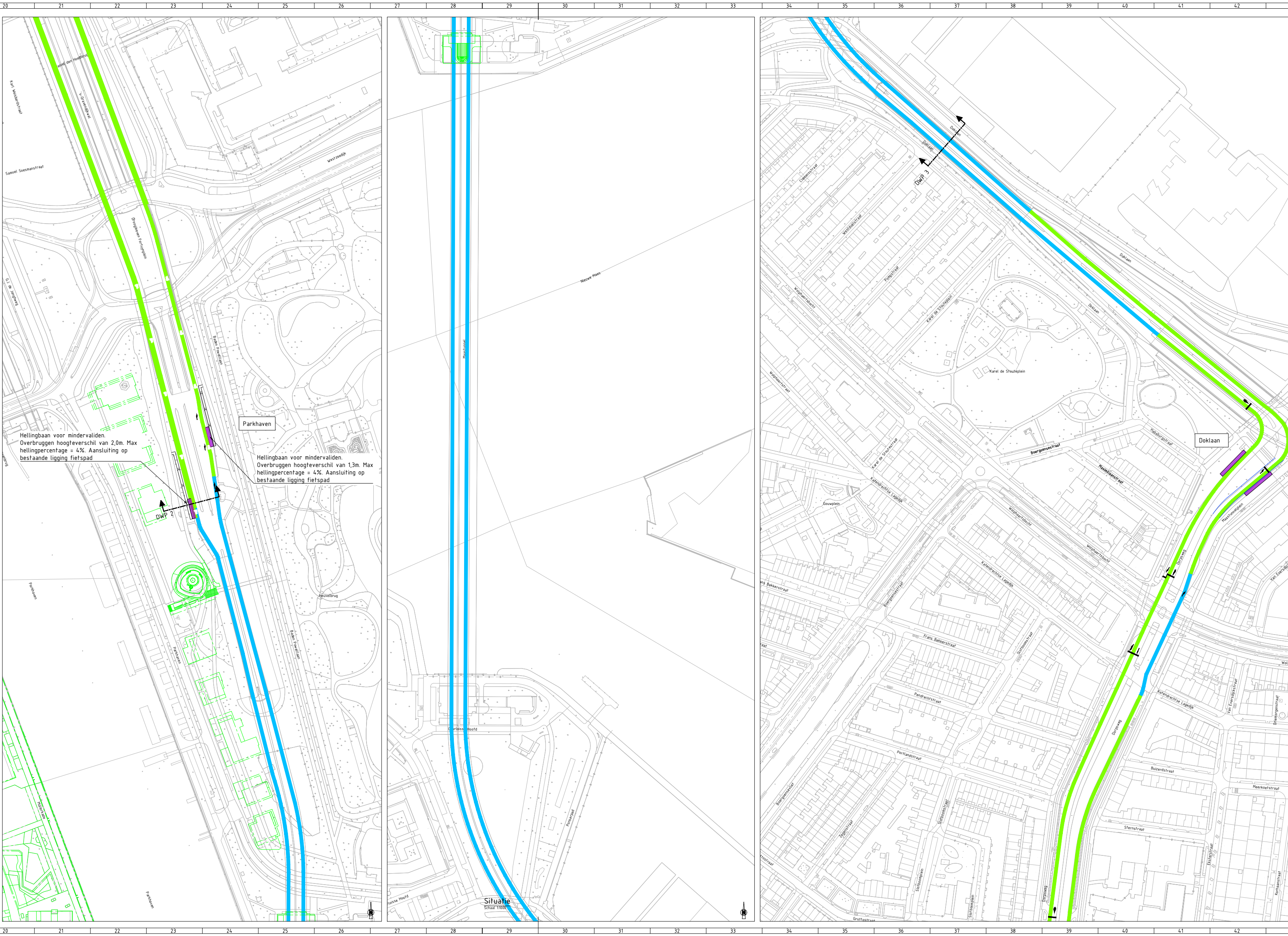

20
21
22
23
24
25
26
27
28
29
30
31
32
33
34
35
36
37
38
39
40
41
42
Karl Weisbardstraat
Samuel Soesmanstraat
G.J. de Jongweg
Westzeedijk
Droogleever Fortuynplein
Baden Powelllaan
Parkhaven
Parkhaven
Hellingbaan voor mindervaliden.
Overbruggen hoogteverschil van 2,0m. Max
hellingpercentage = 4%. Aansluiting op
bestaande ligging fietspad
Hellingbaan voor mindervaliden.
Overbruggen hoogteverschil van 1,3m. Max
hellingpercentage = 4%. Aansluiting op
bestaande ligging fietspad
DWP 2
Heuvelbrug
Baden Powelllaan
Parkhaven
Parkhaven
Nieuwe Maas
Maastunnel
Charloisse Hoofd
Charloisse Hoofd
Ponsenpad
Situatie
Schaal 1:1000
Doklaan
Doklaan
DWP 3
Clemensstraat
Westboolstraat
Pompstraat
Karel de Stouteplein
Karel de Stouteplein
Wolphaertsbocht
Wolphaertsstraat
Doklaan
Doklaan
Boergoensestraat
Maximaanstraat
Habsburgstraat
Karel de Stoutestraat
Kalendrechtse Lagedijk
Gouwplein
Wolphaertsbocht
Wolphaertsbocht
Kalendrechtse Lagedijk
Boergoensestraat
Frans Bekkerstraat
Slotboomstraat
Pendrechtstraat
Portlandstraat
Maastunnelplein
Dorpsweg
Dorpsweg
Dorpsweg
Kalendrechtse Lagedijk
Van Eversdijckstraat
Buizerdstraat
Meerkoetstraat
Sternstraat
Eksterstraat
Slotboomplein
Gruttostraat
Zegenstraat
Boergoensevliet
N

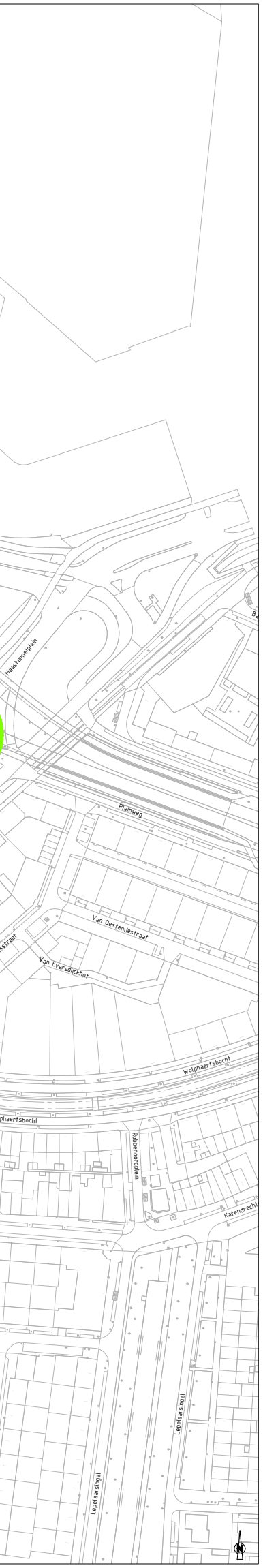
Pleinweg
Van Oestendestraat
Van Eversdijckhof
Wolphaertsbocht
Lepelaarssingel

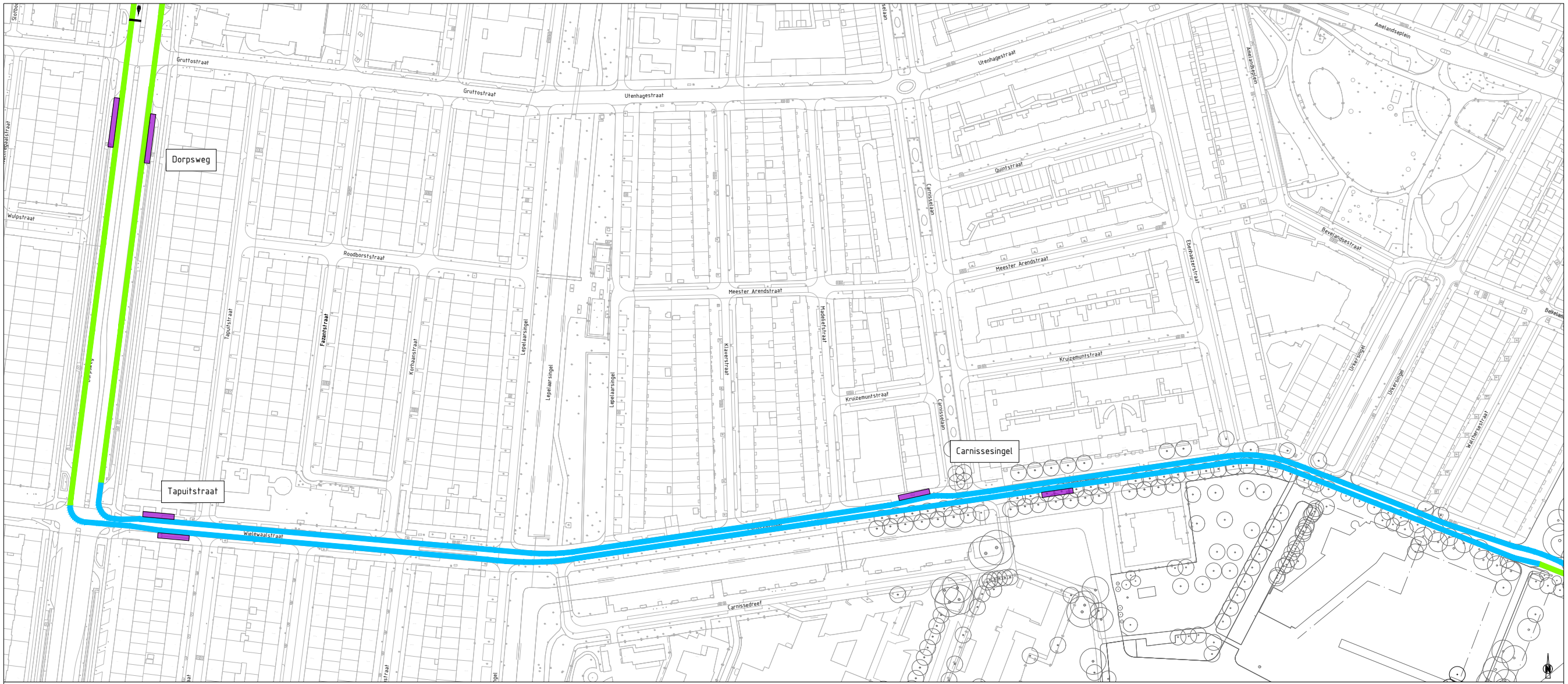
Dorpsweg
Tapuitstraat
Carnissesingel
Gruttostraat
Gruttostraat
Utenhagestraat
Utenhagestraat
Wulpstraat
Roodborststraat
Tapuitstraat
Fazantstraat
Korhaanstraat
Lepelaarssingel
Lepelaarsingel
Meester Arendstraat
Meester Arendstraat
Kruizemuntstraat
Kruizemuntstraat
Quintstraat
Amelandseplein
Wielewaalstraat
Carnissedreef

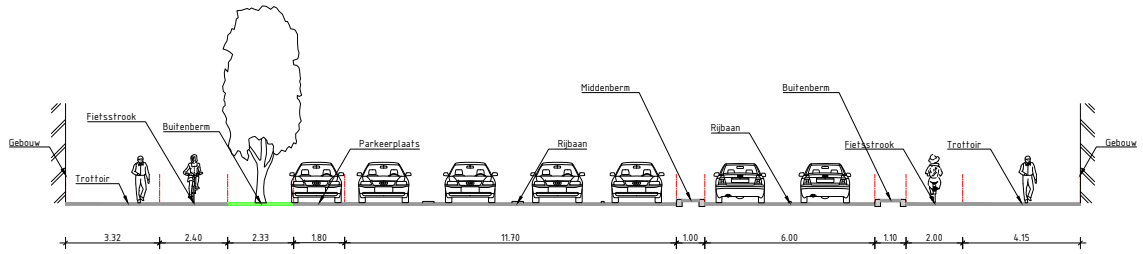
Gebouw
Fietsstrook
Trottoir
Buitenberm
Parkeerplaats
Rijbaan
Middenberm
Rijbaan
Buitenberm
Fietsstrook
Trottoir
Gebouw
3.32
2.40
2.33
1.80
11.70
1.00
6.00
1.10
2.00
4.15

DWP-01
Schaal 1:100

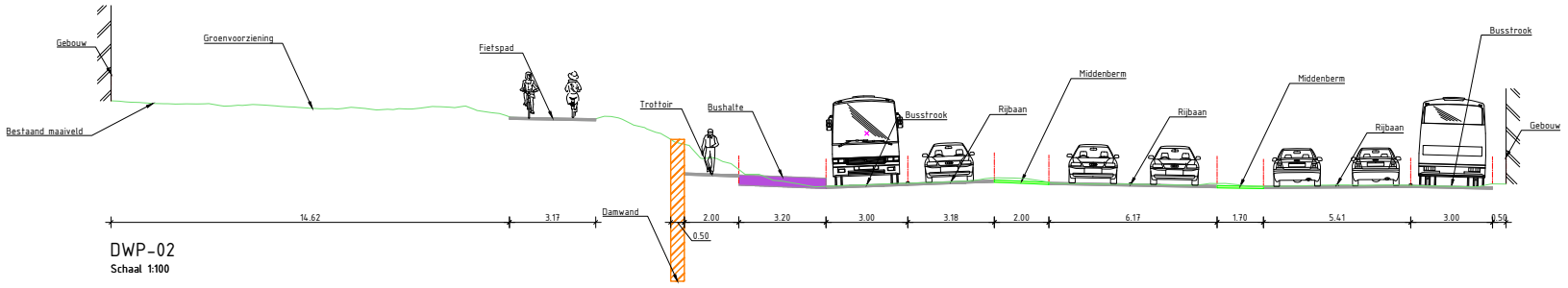
Gebouw
Groenvoorziening
Bestaand maaiveld
Fietspad
Trottoir
Bushalte
Busstrook
Rijbaan
Middenberm
Rijbaan
Middenberm
Rijbaan
Busstrook
Gebouw
Damwand
14.62
3.17
2.00
0.50
3.20
3.00
3.18
2.00
6.17
1.70
5.41
3.00
0.50

DWP-02
Schaal 1:100

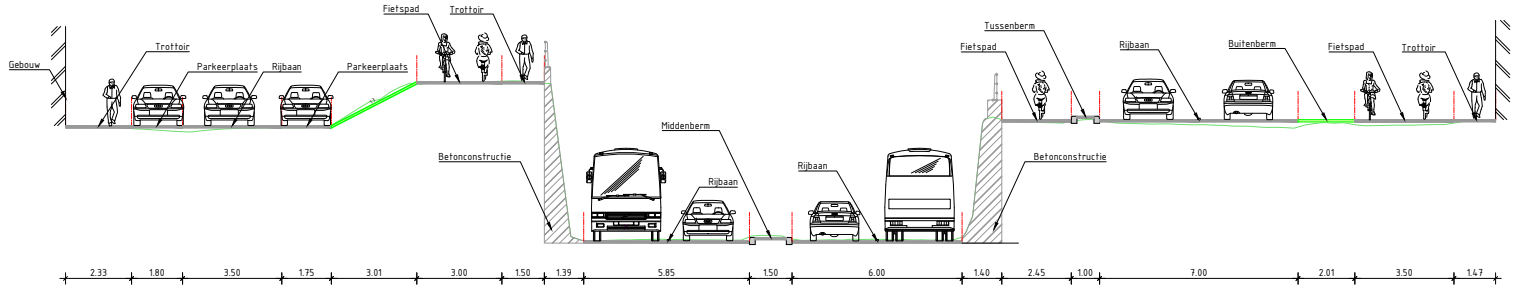
Gebouw
Trottoir
Parkeerplaats
Rijbaan
Parkeerplaats
Fietspad
Trottoir
Betonconstructie
Rijbaan
Middenberm
Rijbaan
Betonconstructie
Tussenberm
Fietspad
Rijbaan
Buitenberm
Fietspad
Trottoir
2.33
1.80
3.50
1.75
3.01
3.00
1.50
1.39
5.85
1.50
6.00
1.40
2.45
1.00
7.00
2.01
3.50
1.47

DWP-03
Schaal 1:100

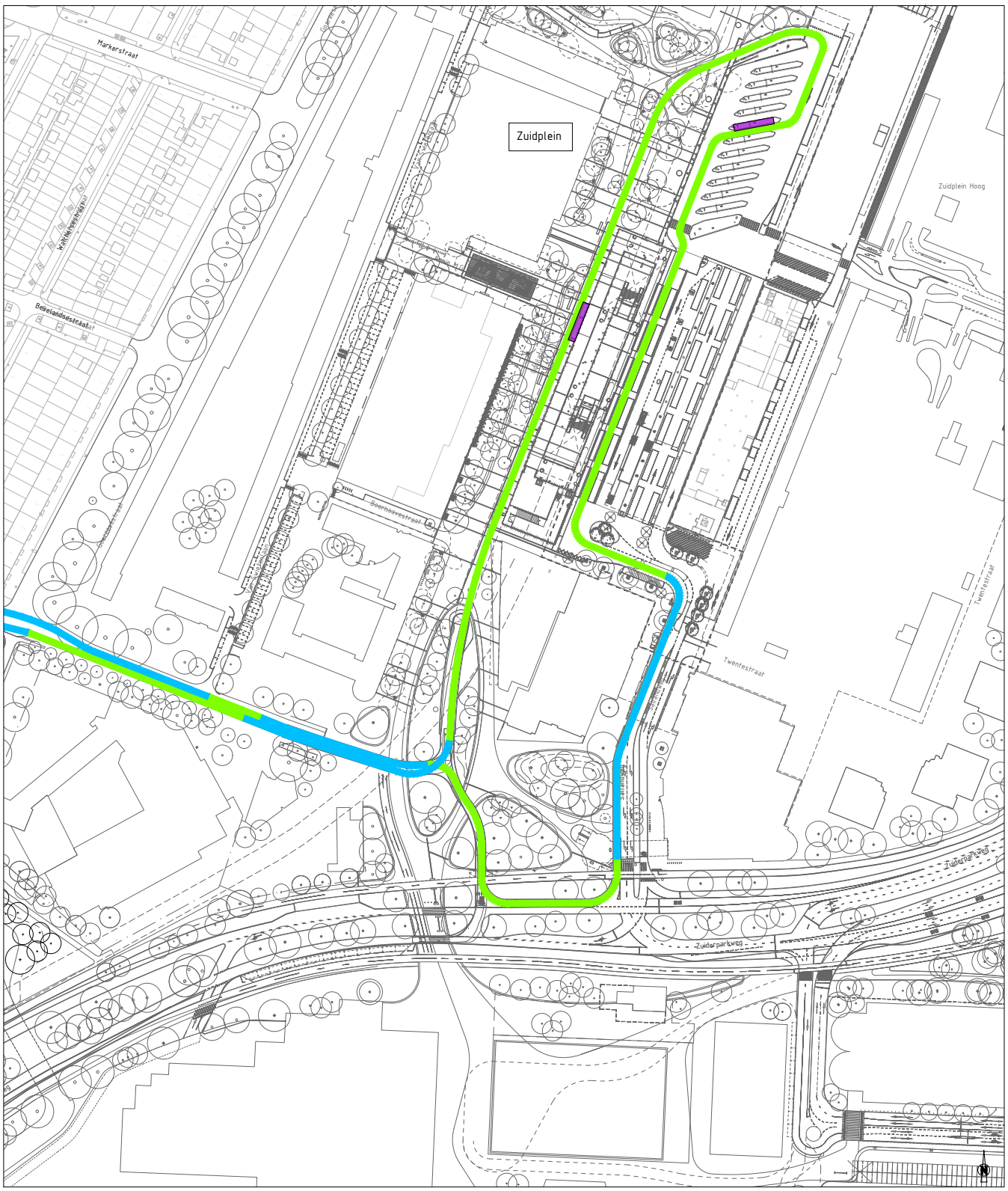
Zuidplein
Markerstraat
Walcherenstraat
Bevelandsestraat
Boerhaavestraat
Zuidplein Hoog
Twentestraat
Sallandweg
Zuiderparkweg

Legenda

🟦	Bus op rijbaan
🟩	Bus op bestaande busstrook
🟫	Doorsteek door bestaande berm
🟪	Halte
▭	Aanpassingen bestaande situatie
■	Voetgangerstunnel

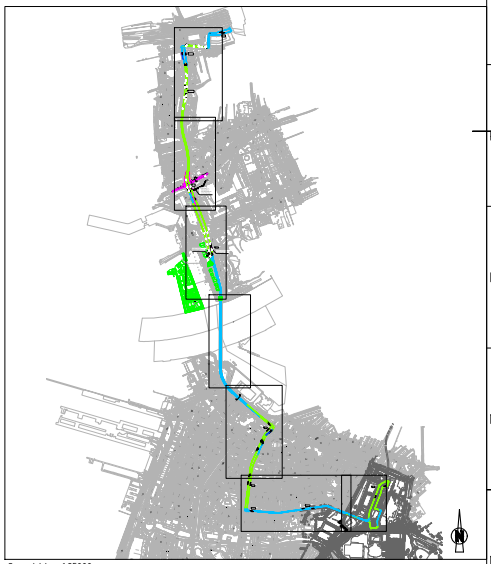

Overzicht - 1:25000

Opmerkingen:

- Maten in meters tenzij anders vermeld;
- Hoogtemaatvoering in meters t.o.v. N.A.P.;
- Coördinaten in meters volgens RD-stelsel.

Schaal 1:500

0 10 20 30 40 50M

Projectnummer	MN002447
Identificatiecode	
Versie	2.0
Versiedatum	06-05-2022
Documentstatus	Definitief
Formaat	A0 Max
Schaal	Zie tekening
Tekenaar	Vogels, AP
Besteknummer	
Projectleider	Balak, RN
Vrijgegeven	

Gemeente Rotterdam
Tracéeschets HOV bus.
MIRT Zeef 2

Alternatief 3, 5
Situatietekening, principeprofiel

Centraal Station t/m Zuidplein

MN002447 / LWD / SO / ALG / 9000

Divisie Ruimte, Mobiliteit en Infra
Afdeling RM-IN-LWD
Postbus 2855
3500 GW Utrecht

Movares